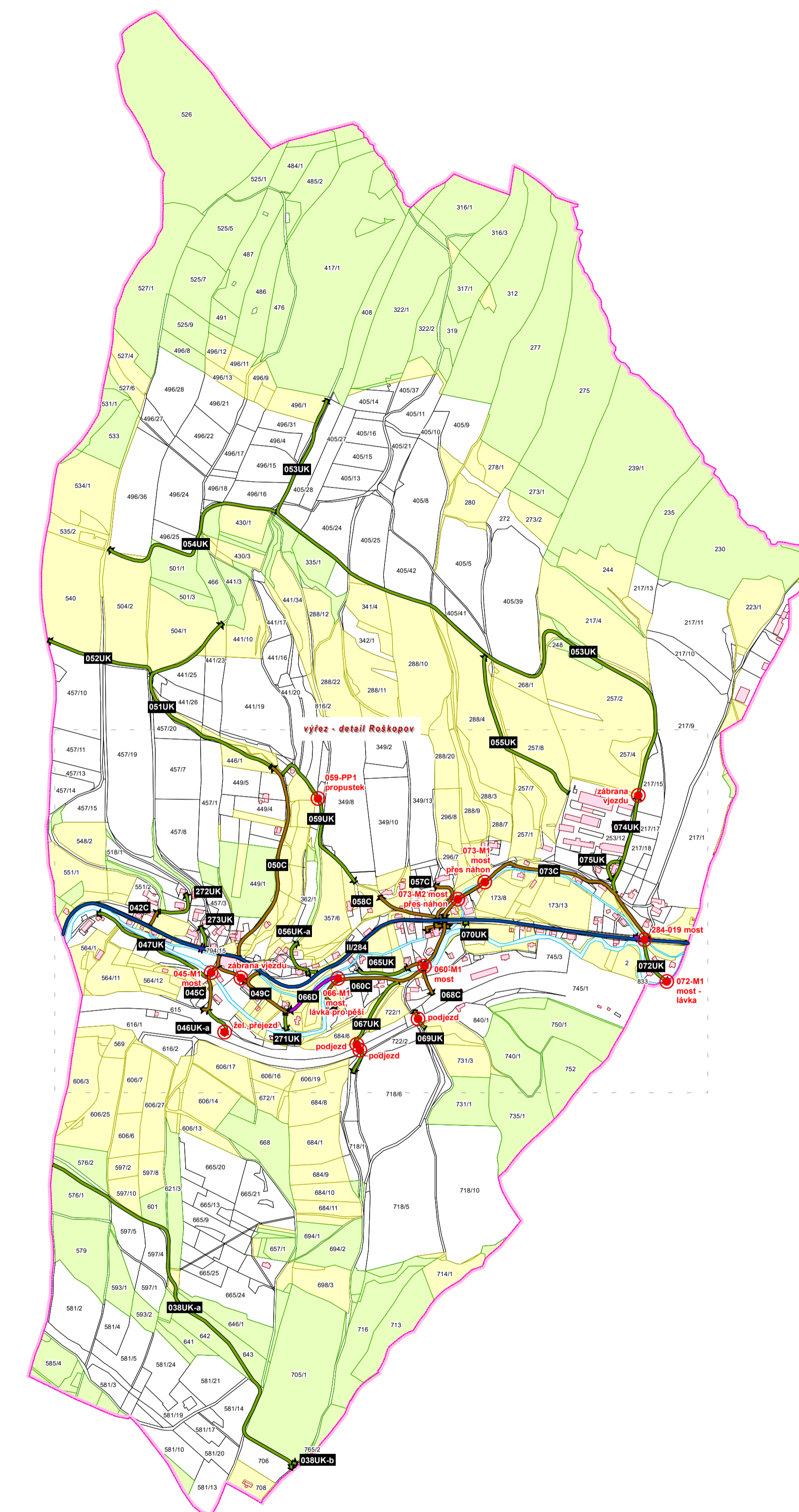
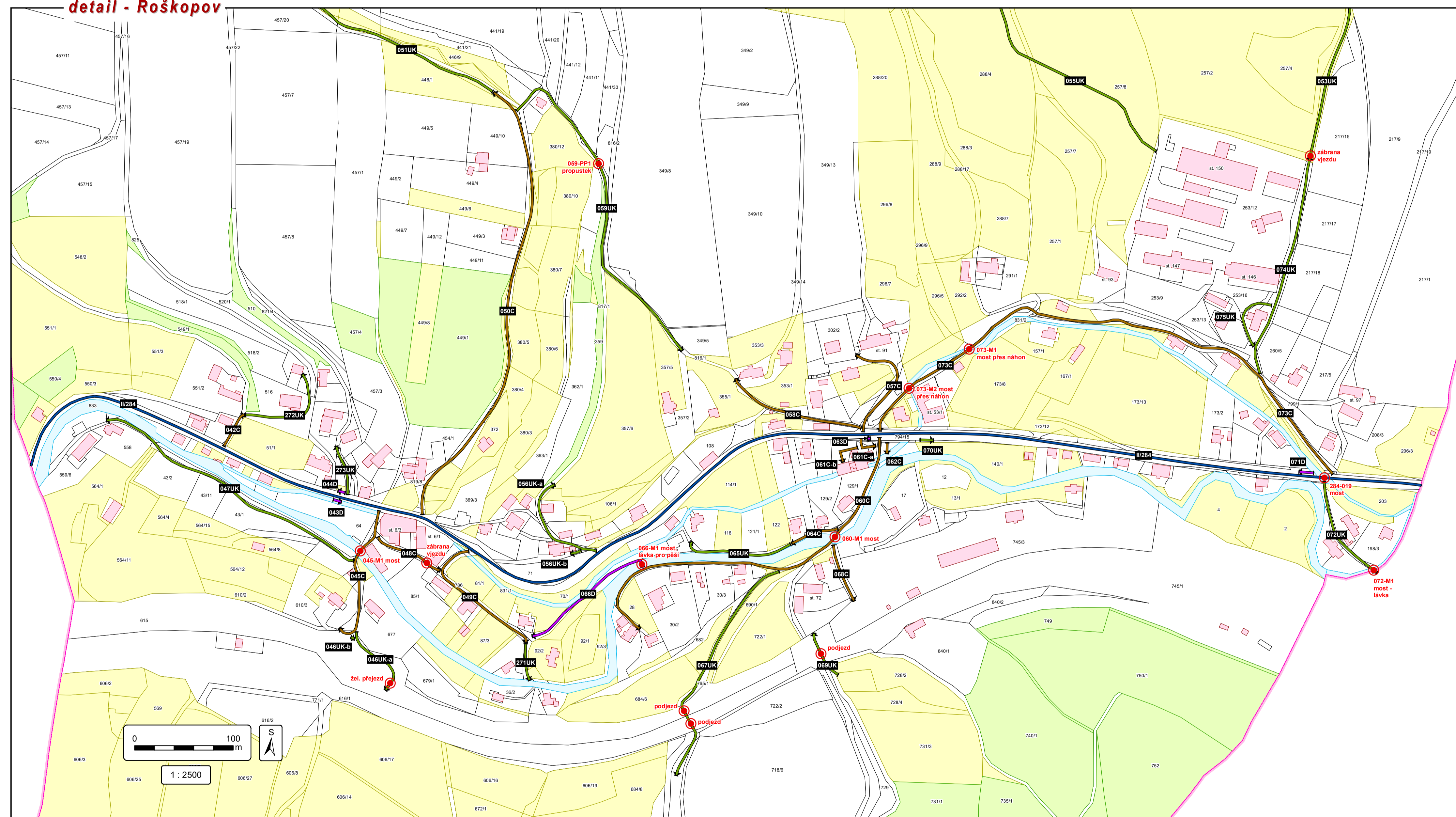


PASPORT MÍSTNÍCH KOMUNIKACÍ

Obec Stará Paka, okr. Jičín
k.ú. 741469 Roškopov

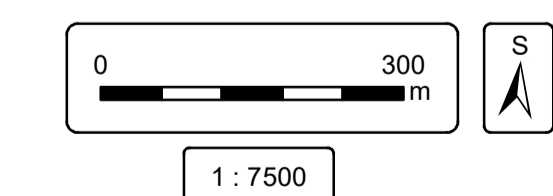
detail - Roškopov



veškeré místní komunikace III. a IV. třídy jsou zobrazeny a popsány ve výkrese detailu sídla, viz detail výjezu

- | | |
|--------------------------------------|---------------------|
| Pasport | Silnice |
| — III. třídy | — silnice II. třídy |
| — IV. třídy | |
| — účelová komunikace | |
| ● most, lávka, propustek | |
| ● podjezd | |
| ● zábrana vjezdu, železniční přejezd | |
| — počátek a konec měření | |

- | | |
|----------------------------------|------------------------|
| Katastrální mapa | Druh pozemku |
| — hranice katastrálního území | — lesní pozemek |
| — budovy | — trvalý travní porost |
| — hranice parcel, parcelní číslo | — vodní plocha |



PASPORT MÍSTNÍCH KOMUNIKACÍ - ROŠKOPOV		
HPN projekt s.r.o. Obrataň 93, 394 12 Obrataň tel.: 720 699 496 / 603 820 308 e-mail: info@hpnprojekt.cz	Vypracoval: PAVEL NECKÁŘ Objednatel: OBEC STARÁ PAKA Výkres: PASPORT MÍSTNÍCH KOMUNIKACÍ Datum: ZÁŘÍ 2019	Měřítko: 1 : 7 500 Paré:

zdroj parcel a druhu pozemku: ČÚZK, září 2019