




# TEMATICKÝ OBSAH

-  Kilometráž toku
-  Osa toku
-  Údolní profil


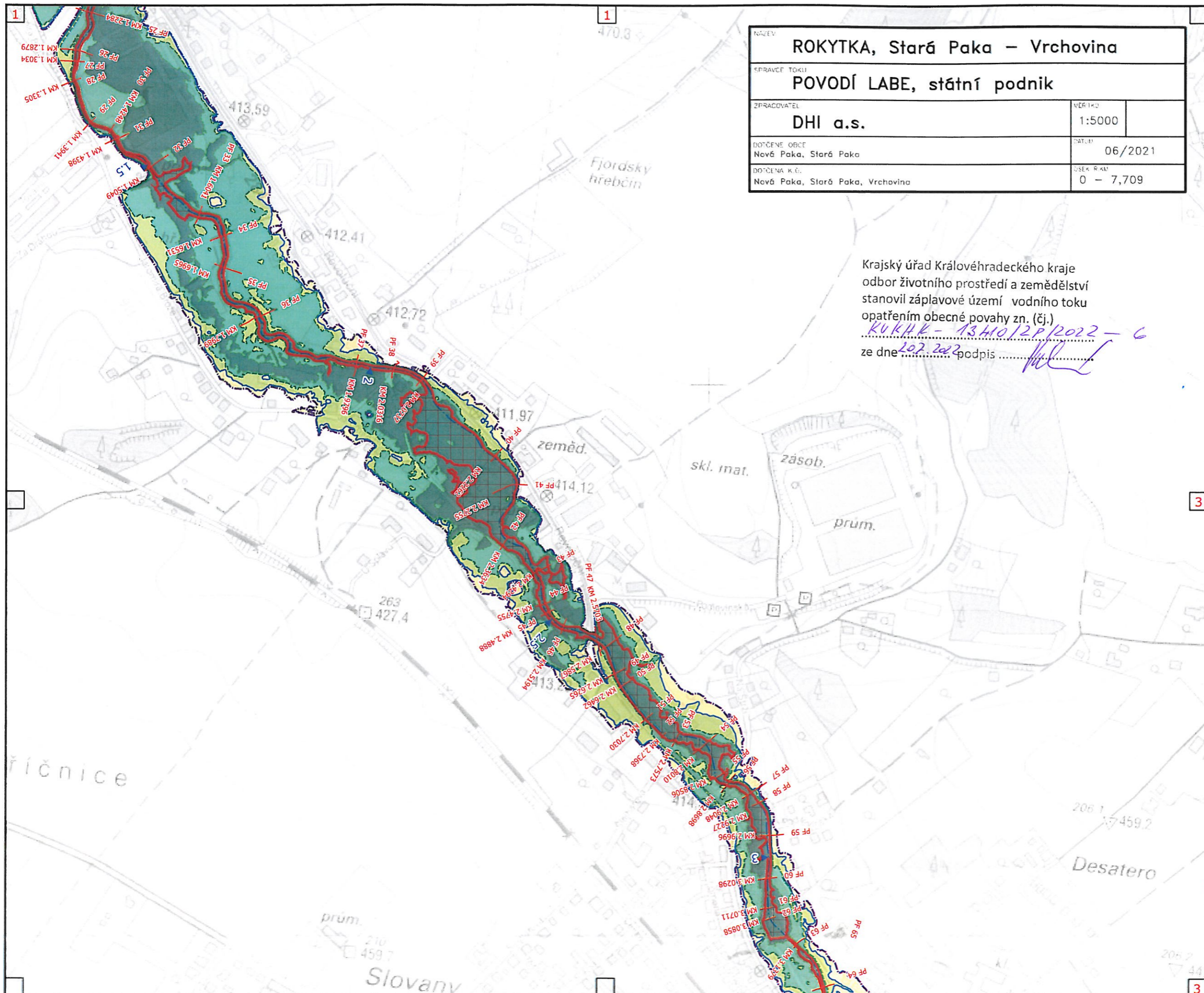
## Záplavová území

-  aktivní zóna
-  Q5
-  Q20
-  Q100
-  Q500

NÁZEV <b>ROKYTKA, Stará Paka – Vrchovina</b>	
SPRAVCE TOKU <b>POVODÍ LABE, státní podnik</b>	
ZPRACOVATEL <b>DHI a.s.</b>	MĚŘITKO 1:5000
DOTYČNÉ OBCE Nová Paka, Stará Paka	DATA 06/2021
DOTYČNÁ K.Ú. Nová Paka, Stará Paka, Vrchovina	USEK R.KM 0 – 7,709

Krajský úřad Královéhradeckého kraje  
odbor životního prostředí a zemědělství  
stanovil záplavové území vodního toku  
opatřením obecné povahy zn. (čj.)

*KUKHK-13410/2P/2022-6*  
ze dne *20.7.2022* podpis *[Signature]*



1 : 5 000

Souřadnicový systém S-JTSK  
Výškový referenční systém Balt po vyrovnání

Zpracováno v červnu 2021 na podkladu  
Základní mapy ČR 1 : 10 000 odvozené  
ze Základní báze geografických dat ČR  
(ZABAGED®).